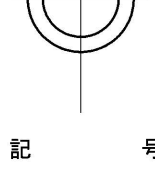
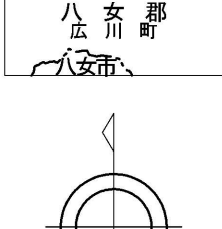


1:2,500 1:5,000

八女市基本図



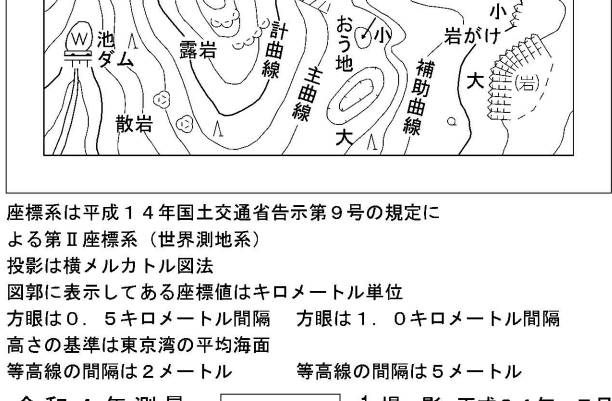
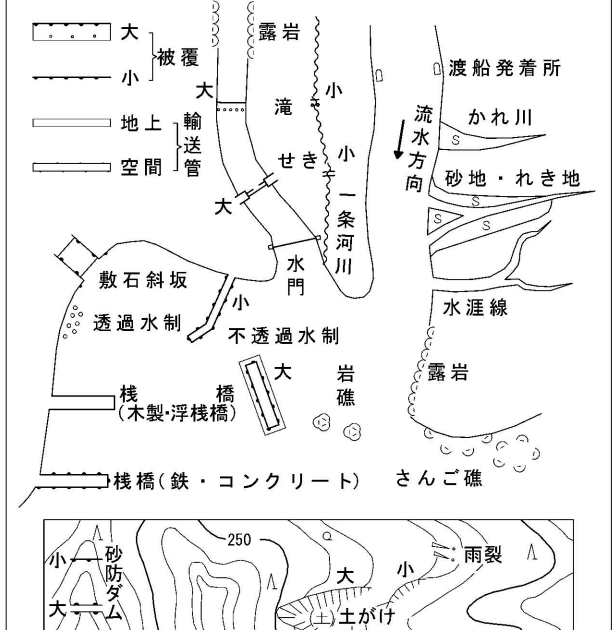
行政区画



記号

	普通建物		三角点
	堅ろう建物		水準点
	普通無壁舎		多角点及び標石を有する図根点等
	堅ろう無壁舎		公共基準点(三角点)
			公共基準点(公共)
			電子基準点
			標石を有しない点
			図化機測定による標高点
	官公署		門
	裁判所		屋門
	検察庁		墓碑
	税務署		記念碑
	郵便局		立像
	森林管理署		路傍祠
	交番		灯ろう
	消防署		鳥居
	職業安定所(ハローワーク)		自然災害伝承碑
	役場支所及び出張所		坑口
	神社		独立樹(広葉樹)
	寺院		独立樹(針葉樹)
	キリスト教会		油井・ガス井
	学校		起重機
	幼稚園・保育園		タンク
	公会堂・公民館		煙突
	老人ホーム		高塔
	保健所		電波塔
	病院		風車
	銀行		灯台
	協同組合		灯標
	倉庫		水位観測所
	火薬庫		洞口
	工場		噴火口・噴気口
	変電所		温泉・鉱泉
	揚排水機場		材料置場
	ガソリンスタンド		石段
	駐車場		地下街・地下鉄等出入口
	太陽光発電設備		へい
			かき
	真幅道路		普通鉄道
	庭園路		特殊鉄道
	歩道		索道
	(建設中) 建設中の道路		(建設中) 建設中の鉄道
	歩道・分離帯		プラットホーム及び跨線橋
	道路橋		鉄道橋
	徒橋		鉄道の雪覆い等
	横断歩道橋道路の雪覆い等		路面の鉄道及び停留所
	並木		送電線
	人工斜面		区域界
	土堤等		植生界
			耕地界
	都府県界		町村・指定都市の区界
	北海道の支庁界		大字・町・丁目界
	郡市・東京都区界		小字界
			所属界

	田		果樹園		園庭
	畑		その他の樹木畑		荒地
	さとうきび畑		芝地		はい松地
	パイナップル畑		広葉林		しの地(笹地)
	桑畑		針葉林		やし科樹林
	茶畑		竹林		湿地



座標系は平成14年国土交通省告示第9号の規定による第Ⅱ座標系(世界測地系)
 投影は横メルカトル図法
 図郭に表示してある座標値はキロメートル単位
 方眼は0.5キロメートル間隔 方眼は1.0キロメートル間隔
 高さの基準は東京湾の平均海面
 等高線の間隔は2メートル 等高線の間隔は5メートル

令和4年測量

1. 撮影	平成24年 7月
現調	平成25年10月
測図	平成26年 3月
撮現	令和 元年10月
現調	令和 4年 2月
修正	令和 4年 3月
2. 撮影	平成22年10月
現調	平成23年 9月
測図	平成24年 3月

筑後市域

「この測量成果は、国土地理院長の助言を受けて得たものである(助言番号)平25九公第232号」
 「この測量成果は、国土地理院長の助言を受けて得たものである。(助言番号)令3九公第274号」

「この地図は、筑後市長の承認を得て同市所管の測量成果1/2,500の数値地形図データ(平23九公第215号)を使用したものである。(承認番号:4筑都第295号)」

計画機関 八女市
 作業機関 大成ジオテック株式会社