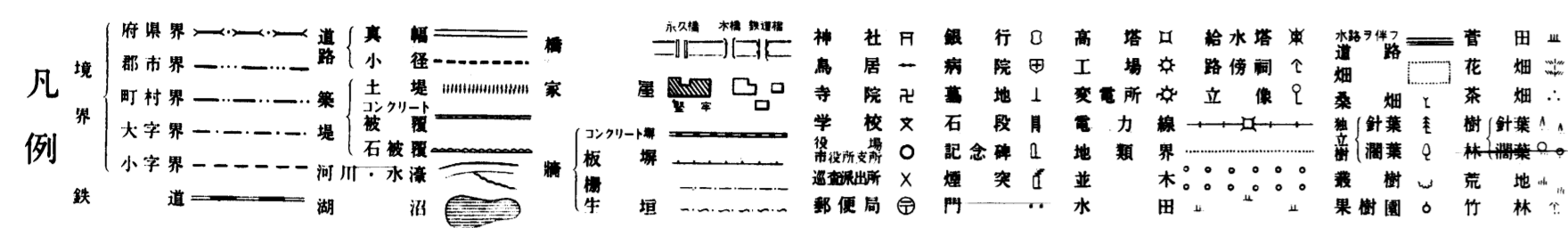


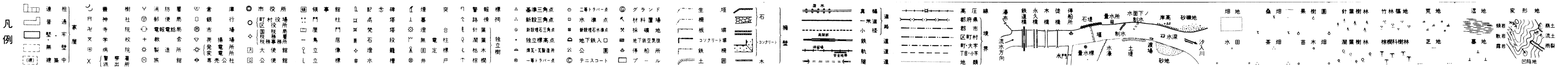
東京都 1:3000 地形図

※適宜、凡例欄を抜粋したもので、全ての図葉の凡例を網羅しているとは限りません。

昭和33年測量 小野路



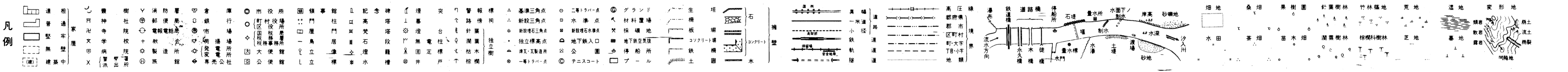
昭和33年測図 鹿浜



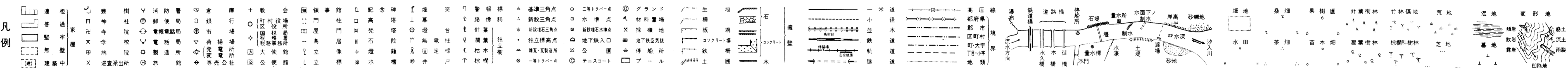
昭和34年測量 下成木



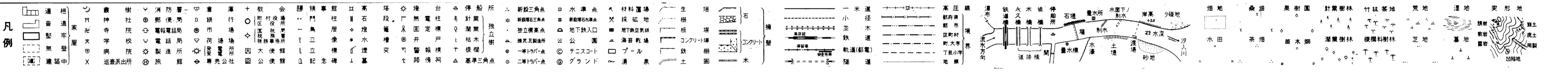
昭和34年測図 狛江



昭和38年修正測図 四葉町



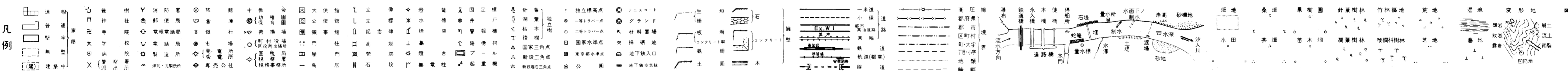
昭和40年修正測図 長久保



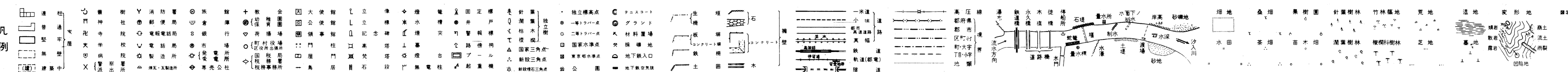
昭和41年修正測量 今井



昭和42年修正 狭山湖西部



昭和43年修正 中河原



昭和44年修正 残堀

